











COMUNI PROVINCIA SONDRIO COLLEGIO SENATO LOMBARDIA 2008	VOTI VALIDI SENATO 2006	VOTI VALIDI 2008	VOTI VALIDI DIFFERENZA 2006 -2008											DIFFERENZA 2008 - 2006	DIFFERENZA % 2008 - 2006
				2006	2006%	2006	2006%	2006	2006%	2008	2008%				
ALBAREDO PER S.MARCO	223	230	7	21	9,42	23	10,31	44	22,87	33	14,35			-11	-8,52
ALBOSAGGIA	2.074	1.954	-120	198	9,55	345	16,63	543	11,42	507	25,95			-36	-14,52
ANDALO VALTELLINO	349	335	-14	33	9,46	12	3,44	45	28,77	49	14,63			4	-14,14
APRICA	1.067	1.055	-12	52	4,87	63	5,90	115	9,54	87	8,25			-28	-1,29
ARDENNO	1.928	1.971	43	219	11,36	229	11,88	448	16,42	526	26,69			78	10,26
BEMA	110	101	-9	9	8,18	7	6,36	16	15,21	13	12,87			-3	-2,34
BERBENNO DI VALTELLINA	2.646	2.563	-83	214	8,09	259	9,79	473	14,23	491	19,16			18	4,93
BIANZONE	749	751	2	95	12,68	143	19,09	238	21,06	227	30,23			-11	9,17
BORMIO	2.490	2.419	-71	169	6,79	140	5,62	309	8,69	366	15,13			57	6,44
BUGLIO IN MONTE	1.289	1.301	12	116	9,00	98	7,60	214	17,33	190	14,60			-24	-2,73
CAIOLO	657	616	-41	52	7,91	94	14,31	146	11,32	126	20,45			-20	9,14
CAMPODOLCINO	689	667	-22	41	5,95	38	5,52	79	16,43	96	14,39			17	-2,04
CASPOGGIO	941	937	-4	112	11,90	92	9,78	204	22,89	198	21,13			-6	-1,78
CASTELLO DELL'ACQUA	388	395	7	21	5,41	47	12,11	68	8,20	72	18,23			4	10,03
CASTIONE ANDEVENNO	949	917	-32	70	7,38	117	12,33	187	7,38	159	17,34			-28	9,96
CEDRASCO	299	299	0	31	10,37	38	12,71	69	16,37	60	20,07			-9	3,70
CERCINO	442	440	-2	32	7,24	28	6,33	60	19,50	77	17,50			17	-2,00
CHIAVENNA	4.386	4.360	-26	618	14,09	364	8,30	982	23,97	1.104	25,32			122	1,35
CHIESA IN VALMALENCO	1.703	1.688	-15	125	7,34	157	9,22	282	15,62	241	14,28			-41	-1,34
CHIURO	1.587	1.543	-44	160	10,08	124	7,81	284	13,79	232	15,04			-52	1,25
CINO	229	234	5	7	3,06	11	4,80	18	6,39	18	7,69			0	1,30
CIVO	635	627	-8	66	10,39	29	4,57	95	29,73	103	16,43			8	-13,31
COLORINA	911	909	-2	56	6,15	92	10,10	148	13,72	142	15,62			-6	1,90
COSIO VALTELLINO	3.202	3.225	23	520	16,24	297	9,28	817	32,91	914	28,34			97	-4,57
DAZIO	260	261	1	28	10,77	16	6,15	44	22,44	44	16,86			0	-5,59
DELEBIO	1.816	1.766	-50	216	11,89	104	5,73	320	20,79	345	19,54			25	-1,26
DUBINO	1.902	1.898	-4	200	10,52	144	7,57	344	18,69	431	22,71			87	4,01
FABDO VALTELLINO	342	345	3	27	7,89	46	13,45	73	20,70	70	20,29			-3	-0,41
FORCOLA	533	525	-8	51	9,57	10	1,88	61	20,38	80	15,24			19	-5,14
FUSINE	435	398	-37	16	3,68	84	19,31	100	6,20	96	24,12			-4	17,93
GEROLA ALTA	150	146	-4	27	18,00	7	4,67	34	22,58	30	20,55			-4	-2,03
GORDONA	1.106	1.116	10	150	13,56	56	5,06	206	22,52	189	16,94			-17	-5,59
GROSIO	2.858	2.886	28	187	6,54	201	7,03	388	16,73	398	13,79			10	-2,94
GROSOTTO	961	945	-16	71	7,39	59	6,14	130	26,34	158	16,72			28	-9,62
LANZADA	860	822	-38	78	9,07	72	8,37	150	51,01	101	12,29			-49	-38,72
LIVIGNO	2.835	2.840	5	119	4,20	54	1,90	173	12,82	201	7,08			28	-5,75
LOVERO	420	384	-36	42	10,00	35	8,33	77	11,20	93	24,22			16	13,01
MADESIMO	382	368	-14	24	6,28	13	3,40	37	16,73	32	8,70			-5	-8,03
MANTELLO	458	451	-7	39	8,52	48	10,48	87	17,75	104	23,06			17	5,31
MAZZO DI VALTELLINA	646	643	-3	49	7,59	71	10,99	120	18,57	110	17,11			-10	-1,46
MELLO	574	564	-10	54	9,41	16	2,79	70	21,84	71	12,59			1	-9,25
MENAROLA	25	33	8	1	4,00	0	0,00	1	11,03	1	3,03			0	-8,00
MESE	1.016	1.034	18	83	8,17	61	6,00	144	19,37	176	17,02			32	-2,35
MONTAGNA IN VALTELLINA	1.925	1.856	-69	200	10,39	236	12,26	436	15,18	476	25,65			40	10,47
MORBEGNO	7.267	7.131	-136	1.490	20,50	718	9,88	2.208	27,08	2.439	34,20			231	7,12
NOVATE MEZZOLA	1.075	1.083	8	191	17,77	89	8,28	280	21,36	260	24,01			-20	2,65
PEDESINA	27	28	1	1	3,70	1	3,70	2	14,89	2	7,14			0	-7,75
PIANTEDO	749	762	13	79	10,55	25	3,34	104	21,05	90	11,81			-14	-9,24
PIATEDA	1.546	1.456	-90	180	11,64	299	19,34	479	17,01	391	26,85			-88	9,84
PIURO	1.149	1.140	-9	182	15,84	87	7,57	269	21,53	294	25,79			25	4,26
POGGIRIDENTI	1.218	1.173	-45	103	8,46	203	16,67	306	16,99	294	25,06			-12	8,08
PONTE IN VALTELLINA	1.362	1.380	18	137	10,06	159	11,67	296	20,07	345	25,00			49	4,93
POSTALESIO	382	391	9	38	9,95	34	8,90	72	9,95	87	22,25			15	12,30
PRATA CAMPORTACCIO	1.675	1.651	-24	193	11,52	137	8,18	330	11,52	321	19,44			-9	7,92
RASURA	203	201	-2	28	13,79	26	12,81	54	13,79	50	24,88			-4	11,08
ROGOLO	333	333	0	40	12,01	36	10,81	76	12,01	67	20,12			-9	8,11
SAMOLACO	1.748	1.784	36	133	7,61	44	2,52	177	7,61	211	11,83			34	4,22
SAN GIACOMO FILIPPO	284	279	-5	27	9,51	13	4,58	40	9,51	33	11,83			-7	2,32
SERNIO	279	262	-17	33	11,83	25	8,96	58	11,83	53	20,23			-5	8,40
SONDALO	2.681	2.435	-246	315	11,75	273	10,18	588	11,75	611	25,09			23	13,34
SONDRIO	13.733	13.415	-318	1.394	10,15	2.602	18,95	3.996	10,15	3.925	29,26			-71	19,11
SPRIANA	62	61	-1	2	3,23	26	41,94	28	3,23	11	18,03			-17	14,81
TALAMONA	2.759	2.743	-16	378	13,70	238	8,63	616	13,70	674	24,57			58	10,87
TARTANO	166	146	-20	40	24,10	2	1,20	42	24,10	36	24,66			-6	0,56
TEGLIO	2.825	2.932	107	194	6,87	295	10,44	489	6,87	549	18,72			60	11,86
TIRANO	5.546	5.432	-114	577	10,40	512	9,23	1.089	10,40	1.194	21,98			105	11,58
TORRE DI SANTA MARIA	519	506	-13	31	5,97	57	10,98	88	5,97	73	14,43			-15	8,45
TOVO DI SANT'AGATA	354	357	3	25	7,06	44	12,43	69	7,06	75	21,01			6	13,95
TRAONA	1.380	1.399	19	135	9,78	97	7,03	232	9,78	251	17,94			19	8,16
TRESIVIO	1.286	1.257	-29	94	7,31	144	11,20	238	7,31	286	22,75			48	15,44
VALDIDENTRO	2.318	2.327	9	346	14,93	111	4,79	457	14,93	442	18,99			-15	4,07
VALDISOTTO	1.976	1.939	-37	174	8,81	130	6,58	304	8,81	342	17,64			38	8,83
VALFURVA	1.616	1.626	10	144	8,91	58	3,59	202	8,91	159	9,78			-43	0,87
VAL MASINO	599	586	-13	111	18,53	67	11,19	178	18,53	192	32,76			14	14,23
VERCEIA	657	653	-4	92	14,00	69	10,50	161	14,00	155	23,74			-6	9,73
VERVIO	149	133	-16	8	5,37	8	5,37	16	5,37	24	18,05			8	12,68
VILLA DI CHIAVENNA	668	626	-42	74	11,08	38	5,69	112	11,08	93	14,86			-19	3,78
VILLA DI TIRANO	1.817	1.768	-49	213	11,72	155	8,53	368	11,72	351	19,85			-17	8,13
TOTALI	109.855	108.213	-1.642	11.901	10,83	11.002	10,02	22.903	20,85	23.617	21,82			714	0,98