











COMUNI PROVINCIA SONDRIO COLLEGIO CAMERA LOMBARDIA II 2008	VOTI VALIDI CAMERA 2006	VOTI VALIDI CAMERA PROVINCIA DI SONDRIO 2008	VOTI VALIDI CAMERA PROVINCIA DI SONDRIO DIFFERENZA 2006-2008																				
				2006	2006%	2006	2006%	2006	2006%	2006	2006%	2008	2008%	DIFFERENZA 2008 - 2006	DIFFERENZA % 2008 - 2006								
Albaredo S.Marco	256	260	4	55	21,48	4	1,56	59	23,05	76	29,23	17	6,18										
Albosaggia	2.271	2.127	-144	586	25,80	192	8,45	778	34,26	550	25,86	-228	-8,40										
Andalo Valtellino	376	368	-8	114	30,32	40	10,64	154	40,96	131	35,60	-23	-6,36										
Aprica	1.178	1.159	-19	410	34,80	129	10,95	539	45,76	364	31,41	-175	-14,35										
Ardenno	2.135	2.174	39	624	29,23	169	7,92	793	37,14	610	28,06	-183	-8,58										
Bema	118	105	-13	55	46,61	9	7,63	64	54,24	50	47,62	-14	-6,62										
Berberno	2.921	2.795	-126	914	31,29	261	8,94	1.175	40,23	804	28,77	-371	-11,46										
Bianzone	854	836	-18	201	23,54	48	5,62	249	29,16	189	22,61	-60	-6,55										
BORMIO	2.687	2.616	-71	893	33,23	261	9,71	1.154	42,95	736	28,13	-418	-14,81										
Buglio in Monte	1.403	1.420	17	400	28,51	76	5,42	476	33,93	358	25,21	-118	-8,72										
Caiolo	697	661	-36	198	28,41	57	8,18	255	36,59	180	27,23	-76	-9,35										
Campodolcino	765	734	-31	271	35,42	61	7,97	332	43,40	216	29,43	-116	-13,97										
Caspoggio	1.059	1.046	-13	250	23,61	63	5,95	313	29,56	260	24,86	-53	-4,70										
Castello dell'Acqua	418	422	4	133	31,82	35	8,37	168	40,19	122	28,91	-46	-11,28										
Castione Andevenno	1.045	1.002	-43	357	34,16	91	8,71	448	42,87	326	32,53	-122	-10,34										
Cedrasco	327	325	-2	61	18,65	23	7,03	84	25,69	65	20,00	-19	-5,69										
Cercino	486	477	-9	145	29,84	37	7,61	182	37,45	145	30,40	-37	-7,65										
CHIAVENNA	4.793	4.714	-79	1.336	27,87	392	8,18	1.728	36,05	1.277	27,09	-451	-8,96										
Chiesa in Valmalenco	1.868	1.850	-18	572	30,62	133	7,12	705	37,74	483	26,11	-222	-11,63										
Chiuro	1.727	1.674	-53	533	30,86	163	9,44	696	40,30	518	30,94	-178	-9,36										
Cino	252	263	11	94	37,30	13	5,16	107	42,46	89	33,84	-18	-6,83										
Civo	711	700	-11	257	36,15	40	5,63	297	41,77	241	34,43	-56	-7,34										
Colorina	993	973	-20	290	29,20	64	6,45	354	35,65	266	27,34	-88	-9,31										
Cosio Valtellino	3.554	3.552	-2	883	24,85	208	5,85	1.091	30,70	871	24,52	-220	-6,18										
Dazio	280	279	-1	105	37,50	36	12,86	141	50,36	95	34,05	-46	-16,31										
Delebio	2.000	1.932	-68	548	27,40	116	5,80	664	33,20	514	26,60	-150	-6,60										
Dubino	2.047	2.043	-4	561	27,41	132	6,45	693	33,85	529	25,89	-154	-7,56										
Faedo Valtellino	386	371	-15	134	34,72	30	7,77	164	42,49	105	28,30	-59	-14,19										
Forcola	582	571	-11	177	30,41	38	6,53	215	36,94	169	29,60	-46	-7,94										
Fusine	470	436	-34	162	34,47	44	9,36	206	43,83	123	28,21	-83	-15,62										
Gerola Alta	157	150	-7	36	22,93	6	3,82	42	26,75	37	24,67	-5	-2,08										
Gordona	1.229	1.223	-6	337	27,42	113	9,19	450	36,62	316	25,84	-134	-10,78										
Grosio	3.227	3.226	-1	1.029	31,89	288	8,92	1.317	40,81	878	27,22	-425	-13,50										
Grosotto	1.059	1.030	-29	269	25,40	100	9,44	369	34,84	307	29,81	-62	-5,04										
Lanzada	945	895	-50	276	29,21	74	7,83	350	37,04	190	21,23	-186	-19,81										
Livigno	3.256	3.236	-20	1.730	53,13	260	7,99	1.990	61,12	1.366	42,21	-624	-18,91										
Lovero	463	415	-48	77	16,63	30	6,48	107	23,11	98	23,11	-9	-0,50										
Madesimo	408	396	-12	139	34,07	40	9,80	179	43,87	127	32,07	-52	-11,80										
Mantello	497	494	-3	158	31,79	34	6,84	192	38,63	158	31,98	-34	-6,55										
Mazzo	715	709	-6	197	27,55	60	8,39	257	35,94	206	29,06	-51	-6,89										
Mello	622	625	3	249	40,03	27	4,34	276	44,37	260	41,60	-16	-2,71										
Menarola	26	34	8	4	15,38	1	3,85	5	19,23	4	11,76	-1	-7,47										
Mese	1.122	1.121	-1	323	28,79	71	6,33	394	35,12	305	27,21	-89	-7,91										
Montagna	2.089	2.008	-81	608	29,10	188	9,00	796	38,10	574	28,59	-222	-9,52										
MORBEGNO	7.942	7.708	-234	1.757	22,12	725	9,13	2.482	31,25	1.855	24,07	-627	-7,19										
Novate Mezzola	1.165	1.178	13	290	24,89	90	7,73	380	32,62	301	25,55	-79	-7,07										
Pedesina	28	27	-1	21	75,00	1	3,57	22	78,57	17	62,96	-5	-19,61										
Piantedo	845	835	-10	285	33,73	48	5,68	333	39,41	259	31,02	-74	-8,39										
Plateda	1.689	1.581	-108	407	24,10	120	7,10	527	31,20	399	25,24	-128	-6,59										
Piuro	1.284	1.289	5	280	21,81	113	8,80	393	30,61	319	24,75	-74	-5,86										
Poggiridenti	1.338	1.273	-65	432	32,29	132	9,87	564	42,15	425	33,62	-139	-10,73										
Ponte in Valtellina	1.499	1.497	-2	419	27,95	127	8,47	546	36,42	394	26,32	-152	-10,10										
Postalesio	410	413	3	148	36,10	33	8,05	181	44,15	130	31,48	-51	-12,67										
Prata Camportaccio	1.833	1.799	-34	521	28,42	131	7,15	652	35,57	464	25,79	-188	-9,78										
Rasura	218	218	0	51	23,39	6	2,75	57	26,15	48	22,02	-9	-4,13										
Rogolo	364	362	-2	114	31,32	26	7,14	140	38,46	116	32,04	-24	-6,42										
Samolaco	1.923	1.966	43	651	33,85	116	6,03	767	39,89	536	27,26	-231	-13,53										
San Giacomo Filippo	312	312	0	90	28,85	16	5,13	106	33,97	96	30,77	-10	-3,21										
Semio	314	281	-33	63	20,06	21	6,69	84	26,75	70	24,91	-14	-4,64										
Sondalo	2.906	2.643	-263	694	23,88	184	6,33	878	30,21	653	24,71	-225	-5,51										
SONDRIO	14.792	14.440	-352	3.948	26,69	1.484	10,03	5.432	36,72	4.307	29,83	-1.125	-6,90										
Spriana	70	69	-1	21	30,00	6	8,57	27	38,57	29	42,03	2	3,46										
Talamona	3.017	2.994	-23	746	24,73	203	6,73	949	31,46	686	22,91	-363	-12,05										
Tartano	169	157	-12	43	25,44	10	5,92	53	31,36	44	28,03	-9	-3,34										
Teoglio	3.099	3.190	91	878	28,33	217	7,00	1.095	35,33	861	26,99	-234	-6,34										
TIRANO	6.033	5.864	-169	1.666	27,61	565	9,37	2.231	36,98	1.704	29,06	-527	-7,92										
Torre S.Maria	584	556	-28	195	33,39	68	11,64	263	45,03	175	31,47	-88	-13,56										
Tovo S.Agata	394	387	-7	92	23,35	30	7,61	122	30,96	111	28,68	-11	-2,28										
Traona	1.536	1.547	11	507	33,01	110	7,16	617	40,17	502	32,45	-115	-7,13										
Tresivio	1.395	1.348	-47	430	30,82	151	10,82	581	41,65	384	28,49	-197	-13,16										
Valdidentro	2.619	2.630	11	753	28,75	239	9,13	992	37,88	685	26,05	-307	-11,80										
Valdisotto	2.176	2.126	-50	676	31,07	140	6,43	816	37,50	524	24,65	-292	-12,85										
Valfurva	1.807	1.796	-11	694	38,41	107	5,92	801	44,33	595	33,13	-206	-11,20										
Valmasino	662	646	-16	178	26,89	39	5,89	217	32,78	178	27,55	-39	-5,23										
Verceia	713	703	-10	167	23,42	46	6,45	213	29,87	191	27,17	-22	-3,73										
Vervio	155	144	-11	28	18,06	11	7,10	39	25,16	45	31,25	6	6,09										
Villa di Chiavenna	735	696	-39	157	21,36	67	9,12	224	30,48	140	20,11	-94	-12,86										
Villa di Tirano	1.988	1.914	-74	583	29,33	131	6,59	714	35,92	499	26,07	-215	-9,84										
TOTALI	120.488	118.036	-2.452	34.736	28,83	9.770	8,11	44.506	36,94	33.033	27,99	-11.473	-8,95										