








COMUNI PROVINCIA SONDRIO COLLEGIO SENATO LOMBARDIA 2008	VOTI VALIDI SENATO 2006	VOTI VALIDI 2008	VOTI VALIDI DIFFERENZA 2006 -2008							
				2006	2006%	2008	2008%	DIFFERENZA 2008 - 2006	DIFFERENZA % 2008 - 2006	
ALBAREDO PER S.MARCO	223	230	7	51	22,87	96	41,74	45	18,87	
ALBOSAGGIA	2.074	1.954	-120	357	17,21	600	30,71	243	13,49	
ANDALO VALTELLINO	349	335	-14	95	27,22	133	39,70	38	12,48	
APRICA	1.067	1.055	-12	232	21,74	503	47,68	271	25,93	
ARDENNO	1.928	1.971	43	321	16,65	593	30,99	272	13,44	
BEMA	110	101	-9	4	3,64	24	23,76	20	20,13	
BERENNO DI VALTELLINA	2.646	2.563	-83	549	20,75	947	36,95	398	16,20	
BIANZONE	749	751	2	116	15,49	218	29,03	102	13,54	
BORMIO	2.490	2.419	-71	490	19,68	981	40,55	491	20,88	
BUGLIO IN MONTE	1.289	1.301	12	355	27,54	540	41,51	185	13,97	
CAIOLO	657	616	-41	128	19,48	216	35,06	88	15,58	
CAMPODOLCINO	689	667	-22	162	23,51	293	43,93	131	20,42	
CASPOGGIO	941	937	-4	169	17,96	273	29,14	104	11,18	
CASTELLO DELL'ACQUA	388	395	7	76	19,59	164	41,52	88	21,93	
CASTIONE ANDEVENNO	949	917	-32	167	17,60	336	36,64	169	19,04	
CEDRASCO	299	299	0	97	32,44	153	51,17	56	18,73	
CERCINO	442	440	-2	116	26,24	180	40,91	64	14,66	
CHIAVENNA	4.386	4.360	-26	748	17,05	1.385	31,77	637	14,71	
CHIESA IN VALMALENCO	1.703	1.688	-15	443	26,01	757	44,85	314	18,83	
CHIURO	1.587	1.543	-44	369	23,25	605	39,21	236	15,96	
CINO	229	234	5	74	32,31	118	50,43	44	18,11	
CIVO	635	627	-8	142	22,36	236	37,64	94	15,28	
COLORINA	911	909	-2	218	23,93	378	41,58	160	17,65	
COSIO VALTELLINO	3.202	3.225	23	652	20,36	1.030	31,94	378	11,58	
DAZIO	260	261	1	36	13,85	84	32,18	48	18,34	
DELEBIO	1.816	1.766	-50	435	23,95	649	36,75	214	12,80	
DUBINO	1.902	1.898	-4	456	23,97	711	37,46	255	13,49	
FAEDO VALTELLINO	342	345	3	49	14,33	122	35,36	73	21,03	
FORCOLA	533	525	-8	146	27,39	209	39,81	63	12,42	
FUSINE	435	398	-37	74	17,01	151	37,94	77	20,93	
GEROLA ALTA	150	146	-4	38	25,33	51	34,93	13	9,60	
GORDONA	1.106	1.116	10	265	23,96	475	42,56	210	18,60	
GROSIO	2.858	2.886	28	599	20,96	1.258	43,59	659	22,63	
GROSOTTO	961	945	-16	159	16,55	330	34,92	171	18,38	
LANZADA	860	822	-38	214	24,88	366	44,53	152	19,64	
LIVIGNO	2.835	2.840	5	446	15,73	1.127	39,68	681	23,95	
LOVERO	420	384	-36	75	17,86	141	36,72	66	18,86	
MADESIMO	382	368	-14	101	26,44	154	41,85	53	15,41	
MANTELLIO	458	451	-7	93	20,31	156	34,59	63	14,28	
MAZZO DI VALTELLINA	646	643	-3	145	22,45	258	40,12	113	17,68	
MELLO	574	564	-10	110	19,16	216	38,30	106	19,13	
MENAROLA	25	33	8	8	32,00	22	66,67	14	34,67	
MESE	1.016	1.034	18	222	21,85	418	40,43	196	18,58	
MONTAGNA IN VALTELLINA	1.925	1.856	-69	335	17,40	540	29,09	205	11,69	
MORBEGNO	7.267	7.131	-136	1.004	13,82	1.823	25,56	819	11,75	
NOVATE MEZZOLA	1.075	1.083	8	208	19,35	391	36,10	183	16,75	
PEDESINA	27	28	1	0	0,00	5	17,86	5	17,86	
PIANTEDO	749	762	13	193	25,77	313	41,08	120	15,31	
PIATEDA	1.546	1.456	-90	311	20,12	497	34,13	186	14,02	
PIURO	1.149	1.140	-9	212	18,45	383	33,60	171	15,15	
POGGIRIDENTI	1.218	1.173	-45	180	14,78	342	29,16	162	14,38	
PONTE IN VALTELLINA	1.362	1.380	18	215	15,79	440	31,88	225	16,10	
POSTALESIO	382	391	9	57	14,92	127	32,48	70	17,56	
PRATA CAMPORACCIO	1.675	1.651	-24	392	23,40	699	42,34	307	18,93	
RASURA	203	201	-2	45	22,17	75	37,31	30	15,15	
ROGOLO	333	333	0	49	14,71	99	29,73	50	15,02	
SAMOLACO	1.748	1.784	36	511	29,23	908	50,90	397	21,66	
SAN GIACOMO FILIPPO	284	279	-5	90	31,69	136	48,75	46	17,06	
SERNIO	279	262	-17	49	17,56	102	38,93	53	21,37	
SONDALO	2.681	2.435	-246	416	15,52	730	29,98	314	14,46	
SONDRIO	13.733	13.415	-318	1.625	11,83	2.895	21,58	1.270	9,75	
SPRIANA	62	61	-1	6	9,68	18	29,51	12	19,83	
TALAMONA	2.759	2.743	-16	610	22,11	994	36,24	384	14,13	
TARTANO	166	146	-20	34	20,48	42	28,77	8	8,29	
TEGLIO	2.825	2.932	107	773	27,36	1.225	41,78	452	14,42	
TIRANO	5.546	5.432	-114	1.004	18,10	1.658	30,52	654	12,42	
TORRE DI SANTA MARIA	519	506	-13	98	18,88	184	36,36	86	17,48	
TOVO DI SANT'AGATA	354	357	3	36	10,17	116	32,49	80	22,32	
TRAONA	1.380	1.399	19	283	20,51	518	37,03	235	16,52	
TRESIVIO	1.286	1.257	-29	192	14,93	407	32,38	215	17,45	
VALDIDENTRO	2.318	2.327	9	432	18,64	921	39,58	489	20,94	
VALDISOTTO	1.976	1.939	-37	483	24,44	853	43,99	370	19,55	
VALFURVA	1.616	1.626	10	337	20,85	696	42,80	359	21,95	
VAL MASINO	599	586	-13	64	10,68	144	24,57	80	13,89	
VERCEIA	657	653	-4	119	18,11	225	34,46	106	16,34	
VERVIO	149	133	-16	21	14,09	47	35,34	26	21,24	
VILLA DI CHIAVENNA	668	626	-42	173	25,90	293	46,81	120	20,91	
VILLA DI TIRANO	1.817	1.768	-49	419	23,06	671	37,95	252	14,89	
TOTALI	109.855	108.213	-1.642	20.778	18,91	37.174	34,35	16.396	15,44	