







COMUNI PROVINCIA SONDRIO COLLEGIO CAMERA LOMBARDIA II 2008	VOTI VALIDI CAMERA 2006	VOTI VALIDI CAMERA PROVINCIA DI SONDRIO 2008	VOTI VALIDI CAMERA PROVINCIA DI SONDRIO DIFFERENZA 2006-2008						
				2006	2006%	2008	2008%	DIFFERENZA 2008 - 2006	DIFFERENZA % 2008 - 2006
Albaredo S.Marco	256	260	4	95	37,11	110	42,31	15	5,20
Albosaggia	2.271	2.127	-144	377	16,60	664	31,22	287	14,62
Andalo Valtellino	376	368	-8	92	24,47	151	41,03	59	16,56
Aprica	1.178	1.159	-19	266	22,58	580	50,04	314	27,46
Ardenno	2.135	2.174	39	368	17,24	711	32,70	343	15,47
Bema	118	105	-13	7	5,93	27	25,71	20	19,78
Berbenno	2.921	2.795	-126	619	21,19	1.082	38,71	463	17,52
Bianzone	854	836	-18	134	15,69	256	30,62	122	14,93
BORMIO	2.687	2.616	-71	525	19,54	1.096	41,90	571	22,36
Buglio in Monte	1.403	1.420	17	391	27,87	611	43,03	220	15,16
Caiolo	697	661	-36	155	22,24	241	36,46	86	14,22
Campodolcino	765	734	-31	196	25,62	324	44,14	128	18,52
Caspoggio	1.059	1.046	-13	194	18,32	322	30,78	128	12,46
Castello dell'Acqua	418	422	4	89	21,29	176	41,71	87	20,41
Castione Andevenno	1.045	1.002	-43	209	20,00	374	37,33	165	17,33
Cedrasco	327	325	-2	105	32,11	156	48,00	51	15,89
Cercino	486	477	-9	129	26,54	196	41,09	67	14,55
CHIAVENNA	4.793	4.714	-79	834	17,40	1.559	33,07	725	15,67
Chiesa in Valmalenco	1.868	1.850	-18	518	27,73	862	46,59	344	18,86
Chiuro	1.727	1.674	-53	422	24,44	678	40,50	256	16,07
Cino	252	263	11	80	31,75	137	52,09	57	20,35
Civo	711	700	-11	166	23,35	265	37,86	99	14,51
Colorina	993	973	-20	251	25,28	412	42,34	161	17,07
Cosio Valtellino	3.554	3.552	-2	723	20,34	1.206	33,95	483	13,61
Dazio	280	279	-1	42	15,00	93	33,33	51	18,33
Delebio	2.000	1.932	-68	507	25,35	740	38,30	233	12,95
Dubino	2.047	2.043	-4	497	24,28	801	39,21	304	14,93
Faedo Valtellino	386	371	-15	59	15,28	151	40,70	92	25,42
Forcola	582	571	-11	161	27,66	232	40,63	71	12,97
Fusine	470	436	-34	81	17,23	162	37,16	81	19,92
Gerola Alta	157	150	-7	39	24,84	56	37,33	17	12,49
Gordona	1.229	1.223	-6	314	25,55	537	43,91	223	18,36
Grosio	3.227	3.226	-1	685	21,23	1.534	47,55	849	26,32
Grosotto	1.059	1.030	-29	161	15,20	420	40,78	259	25,57
Lanzada	945	895	-50	246	26,03	413	46,15	167	20,11
Livigno	3.256	3.236	-20	524	16,09	1.302	40,23	778	24,14
Lovero	463	415	-48	78	16,85	158	38,07	80	21,23
Madesimo	408	396	-12	106	25,98	172	43,43	66	17,45
Mantello	497	494	-3	102	20,52	186	37,65	84	17,13
Mazzo	715	709	-6	149	20,84	281	39,63	132	18,79
Mello	622	625	3	132	21,22	240	38,40	108	17,18
Menarola	26	34	8	10	38,46	22	64,71	12	26,24
Mese	1.122	1.121	-1	265	23,62	469	41,84	204	18,22
Montagna	2.089	2.008	-81	354	16,95	607	30,23	253	13,28
MORBEGNO	7.942	7.708	-234	1.138	14,33	2.086	27,06	948	12,73
Novate Mezzola	1.165	1.178	13	234	20,09	445	37,78	211	17,69
Pedesina	28	27	-1	1	3,57	5	18,52	4	14,95
Piantedo	845	835	-10	216	25,56	371	44,43	155	18,87
Piateda	1.689	1.581	-108	343	20,31	583	36,88	240	16,57
Piuro	1.284	1.289	5	260	20,25	461	35,76	201	15,51
Poggiridenti	1.338	1.273	-65	207	15,47	385	30,24	178	14,77
Ponte in Valtellina	1.499	1.497	-2	249	16,61	485	32,40	236	15,79
Postalesio	410	413	3	68	16,59	136	32,93	68	16,34
Prata Camportaccio	1.833	1.799	-34	457	24,93	773	42,97	316	18,04
Rasura	218	218	0	56	25,69	80	36,70	24	11,01
Rogolo	364	362	-2	59	16,21	116	32,04	57	15,84
Samolaco	1.923	1.966	43	613	31,88	1.017	51,73	404	19,85
San Giacomo Filippo	312	312	0	114	36,54	151	48,40	37	11,86
Sermio	314	281	-33	54	17,20	114	40,57	60	23,37
Sondalo	2.906	2.643	-263	476	16,38	820	31,03	344	14,65
SONDRIO	14.792	14.440	-352	1.801	12,18	3.223	22,32	1.422	10,14
Spriana	70	69	-1	14	20,00	16	23,19	2	3,19
Talamona	3.017	2.994	-23	657	21,78	1.140	38,08	483	16,30
Tartano	169	157	-12	37	21,89	54	34,39	17	12,50
Teglio	3.099	3.190	91	863	27,85	1.387	43,48	524	15,63
TIRANO	6.033	5.864	-169	1.090	18,07	1.899	32,38	809	14,32
Torre S.Maria	584	556	-28	99	16,95	210	37,77	111	20,82
Tovo S.Agata	394	387	-7	43	10,91	144	37,21	101	26,30
Traona	1.536	1.547	11	308	20,05	587	37,94	279	17,89
Tresivio	1.395	1.348	-47	216	15,48	446	33,09	230	17,60
Valdidentro	2.619	2.630	11	509	19,43	1.063	40,42	554	20,98
Valdisotto	2.176	2.126	-50	531	24,40	960	45,16	429	20,75
Valfurva	1.807	1.796	-11	413	22,86	806	44,88	393	22,02
Valmasino	662	646	-16	87	13,14	184	28,48	97	15,34
Verceia	713	703	-10	138	19,35	239	34,00	101	14,64
Vervio	155	144	-11	23	14,84	60	41,67	37	26,83
Villa di Chiavenna	735	696	-39	204	27,76	352	50,57	148	22,82
Villa di Tirano	1.988	1.914	-74	450	22,64	765	39,97	315	17,33
TOTALI	120.488	118.036	-2.452	23.485	19,49	42.335	35,87	18.850	16,37