











COMUNI PROVINCIA SONDRIO COLLEGIO SENATO LOMBARDBIA 2008	VOTI VALIDI SENATO 2006	VOTI VALIDI 2008	VOTI VALIDI DIFFERENZA 2006-2008											DIFFERENZA 2008 - 2006	DIFFERENZA % 2008 - 2006
				2006	2006%	2006	2006%	2006	2006%	2008	2008%				
ALBAREDO PER S.MARCO	223	230	7	78	34,98	2	0,90	80	35,87	58	25,22		-22	-11	
ALBOSAGGIA	2.074	1.954	-120	547	26,37	146	7,04	693	33,41	521	26,66		-172	-7	
ANDALO VALTELLINO	349	335	-14	100	28,65	32	9,17	132	37,82	123	36,72		-9	-1	
APRICA	1.067	1.055	-12	418	39,18	127	11,90	545	51,08	354	33,55		-191	-18	
ARDENNO	1.928	1.971	43	566	29,36	143	7,42	709	36,77	595	30,19		-114	-7	
BEMA	110	101	-9	59	53,64	7	6,36	66	60,00	49	48,51		-17	-11	
BERBENNO DI VALTELLINA	2.646	2.563	-83	847	32,01	225	8,50	1.072	40,51	782	30,51		-290	-10	
BIANZONE	749	751	2	188	25,10	40	5,34	228	30,44	176	23,44		-52	-7	
BORMIO	2.490	2.419	-71	860	34,54	228	9,16	1.088	43,69	736	30,43		-352	-13	
BUGLIO IN MONTE	1.289	1.301	12	360	27,93	64	4,97	424	32,89	306	23,52		-118	-9	
CAIOLO	657	616	-41	190	28,92	51	7,76	241	36,68	169	27,44		-72	-9	
CAMPODOLCINO	689	667	-22	247	35,85	45	6,53	292	42,38	200	29,99		-92	-12	
CASPOGGIO	941	937	-4	205	21,79	48	5,10	253	26,89	232	24,76		-21	-2	
CASTELLO DELL'ACQUA	388	395	7	132	34,02	32	8,25	164	42,27	121	30,63		-43	-12	
CASTIONE ANDEVENNO	949	917	-32	339	35,72	77	8,11	416	43,84	301	32,82		-115	-11	
CEDRASCO	299	299	0	56	18,73	23	7,69	79	26,42	58	19,40		-21	-7	
CERCINO	442	440	-2	143	32,35	32	7,24	175	39,59	140	31,82		-35	-8	
CHIAVENNA	4.386	4.360	-26	1.278	29,14	309	7,05	1.587	36,18	1.238	28,39		-349	-8	
CHIESA IN VALMALENCO	1.703	1.688	-15	526	30,89	104	6,11	630	36,99	442	26,18		-188	-11	
CHIURO	1.587	1.543	-44	507	31,95	132	8,32	639	40,26	488	31,63		-151	-9	
CINO	229	234	5	89	38,86	9	3,93	98	42,79	78	33,33		-20	-9	
CIVO	635	627	-8	231	36,38	30	4,72	261	41,10	220	35,09		-41	-6	
COLORINA	911	909	-2	279	30,63	55	6,04	334	36,66	265	29,15		-69	-8	
COSIO VALTELLINO	3.202	3.225	23	806	25,17	164	5,12	970	30,29	835	25,89		-135	-4	
DAZIO	260	261	1	102	39,23	29	11,15	131	50,38	88	33,72		-43	-17	
DELEBIO	1.816	1.766	-50	512	28,19	106	5,84	618	34,03	504	28,54		-114	-5	
DUBINO	1.902	1.898	-4	495	26,03	111	5,84	606	31,86	491	25,87		-115	-6	
FAEDO VALTELLINO	342	345	3	116	33,92	27	7,89	143	41,81	110	31,88		-33	-10	
FORCOLA	533	525	-8	170	31,89	29	5,44	199	37,34	155	29,52		-44	-8	
FUSINE	435	398	-37	151	34,71	44	10,11	195	44,83	114	28,64		-81	-16	
GEROLA ALTA	150	146	-4	34	22,67	5	3,33	39	26,00	39	26,71		0	1	
GORDONA	1.106	1.116	10	308	27,85	99	8,95	407	36,80	293	26,25		-114	-11	
GROSIO	2.858	2.886	28	964	33,73	262	9,17	1.226	42,90	882	30,56		-344	-12	
GROSOTTO	961	945	-16	324	33,71	80	8,32	404	42,04	316	33,44		-88	-9	
LANZADA	860	822	-38	254	29,53	55	6,40	309	35,93	183	22,26		-126	-14	
LIVIGNO	2.835	2.840	5	1.510	53,26	215	7,58	1.725	60,85	1.214	42,75		-511	-18	
LOVERO	420	384	-36	93	22,14	30	7,14	123	29,29	93	24,22		-30	-5	
MADESIMO	382	368	-14	133	34,82	30	7,85	163	42,67	120	32,61		-43	-10	
MANTELLIO	458	451	-7	148	32,31	27	5,90	175	38,21	154	34,15		-21	-4	
MAZZO DI VALTELLINA	646	643	-3	186	28,79	52	8,05	238	36,84	183	28,46		-55	-8	
MELLO	574	564	-10	242	42,16	22	3,83	264	45,99	227	40,25		-37	-6	
MENAROLA	25	33	8	5	20,00	3	12,00	8	32,00	6	18,18		-2	-14	
MESE	1.016	1.034	18	344	33,86	62	6,10	406	39,96	305	29,50		-101	-10	
MONTAGNA IN VALTELLINA	1.925	1.856	-69	571	29,66	168	8,73	739	38,39	564	30,39		-175	-8	
MORBEGNO	7.267	7.131	-136	1.672	23,01	616	8,48	2.288	31,48	1.805	25,31		-483	-6	
NOVATE MEZZOLA	1.075	1.083	8	282	26,23	72	6,70	354	32,93	281	25,95		-73	-7	
PEDESINA	27	28	1	19	70,37	2	7,41	21	77,78	15	53,57		-6	-24	
PIANTEDO	749	762	13	259	34,58	34	4,54	293	39,12	260	34,12		-33	-5	
PIATEDA	1.546	1.456	-90	360	23,29	111	7,18	471	30,47	367	25,21		-104	-5	
PIURO	1.149	1.140	-9	273	23,76	83	7,22	356	30,98	280	24,56		-76	-6	
POGGIRIDENTI	1.218	1.173	-45	399	32,76	109	8,95	508	41,71	392	33,42		-116	-8	
PONTE IN VALTELLINA	1.362	1.380	18	386	28,34	95	6,98	481	35,32	363	26,30		-118	-9	
POSTALESIO	382	391	9	137	35,86	35	9,16	172	45,03	124	31,71		-48	-13	
PRATA CAMPORACCIO	1.675	1.651	-24	484	28,90	113	6,75	597	35,64	430	26,04		-167	-10	
RASURA	203	201	-2	54	26,60	5	2,46	59	29,06	42	20,90		-17	-8	
ROGOLO	333	333	0	109	32,73	22	6,61	131	39,34	114	34,23		-17	-5	
SAMOLACO	1.748	1.784	36	633	36,21	108	6,18	741	42,39	477	26,74		-264	-16	
SAN GIACOMO FILIPPO	284	279	-5	83	29,23	13	4,58	96	33,80	82	29,39		-14	-4	
SERNIO	279	262	-17	73	26,16	21	7,53	94	33,69	67	25,57		-27	-8	
SONDALO	2.681	2.435	-246	657	24,51	165	6,15	822	30,66	617	25,34		-205	-5	
SONDRIO	13.733	13.415	-318	3.687	26,85	1.243	9,05	4.930	35,90	4.186	31,20		-744	-5	
SPRIANA	62	61	-1	18	29,03	3	4,84	21	33,87	21	34,43		0	1	
TALAMONA	2.759	2.743	-16	673	24,39	174	6,31	847	30,70	661	24,10		-186	-7	
TARTANO	166	146	-20	39	23,49	7	4,22	46	27,71	40	27,40		-6	-0	
TEGLIO	2.825	2.932	107	817	28,92	188	6,65	1.005	35,58	811	27,66		-194	-8	
TIRANO	5.546	5.432	-114	1.612	29,07	475	8,56	2.087	37,63	1.649	30,36		-438	-7	
TORRE DI SANTA MARIA	519	506	-13	172	33,14	61	11,75	233	44,89	162	32,02		-71	-13	
TOVO DI SANT'AGATA	354	357	3	105	29,66	32	9,04	137	38,70	109	30,53		-28	-8	
TRAOA	1.380	1.399	19	462	33,48	95	6,88	557	40,36	465	33,24		-92	-7	
TRESIVIO	1.286	1.257	-29	398	30,95	135	10,50	533	41,45	376	29,91		-157	-12	
VALDIDENTRO	2.318	2.327	9	706	30,46	217	9,36	923	39,82	630	27,07		-293	-13	
VALDISOTTO	1.976	1.939	-37	648	32,79	126	6,38	774	39,17	494	25,48		-280	-14	
VALFURVA	1.616	1.626	10	665	41,15	77	4,76	742	45,92	566	34,81		-176	-11	
VAL MASINO	599	586	-13	169	28,21	34	5,68	203	33,89	168	28,67		-35	-5	
VERCEIA	657	653	-4	165	25,11	36	5,48	201	30,59	170	26,03		-31	-5	
VERVIO	149	133	-16	48	32,21	13	8,72	61	40,94	47	35,34		-14	-6	
VILLA DI CHIAVENNA	668	626	-42	173	25,90	56	8,38	229	34,28	135	21,57		-94	-13	
VILLA DI TIRANO	1.817	1.768	-49	547	30,10	114	6,27	661	36,38	497	28,11		-164	-8	
TOTALI	109.855	108.213	-1.642	32.697	29,76	8.271	7,53	40.968	37,29	31.431	29,05		-9.537	-8,25	